



Nome _____ Nº ____ Tª SG3 Data ____/03/2020

DOC.13 – COMPETÊNCIAS GEOGRÁFICAS – PARTE 3 – SG3

1. Para aprender Geografia é importante conhecer e saber usar várias competências.

1.1. Uma dessas competências é saber analisar um gráfico.

~ Importante ~

❖ Um gráfico ajuda-nos a ver melhor quantidades ou a evolução de algo ao longo do tempo.

1.2. Existem vários tipos de gráficos; observa as figuras seguintes:

Figura 1 – Gráfico de barras.

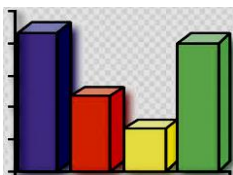
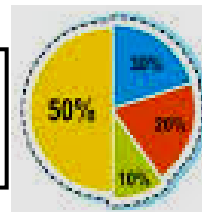


Figura 2 – Gráfico de linhas.



Figura 3 – Gráfico circular/sectograma.



1.3. A leitura de um gráfico de barras ou de linhas deve ser lido da seguinte forma:

A leitura do eixo vertical.

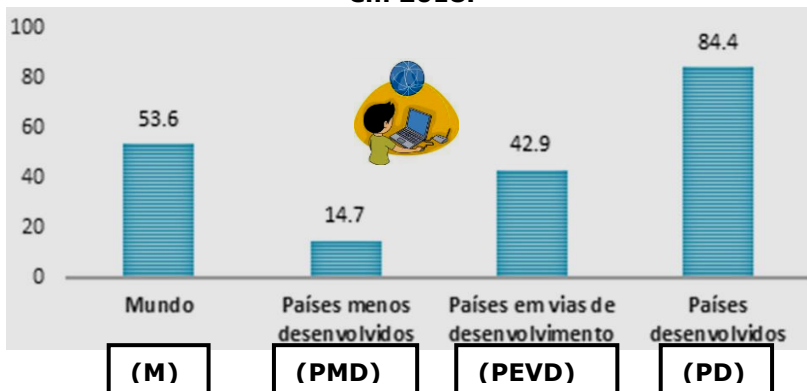


A leitura da evolução dos dados.

A leitura do eixo horizontal.

1.4. Observa a Figura 4.

Figura 4 – Percentagem de famílias com acesso à internet em 2018.

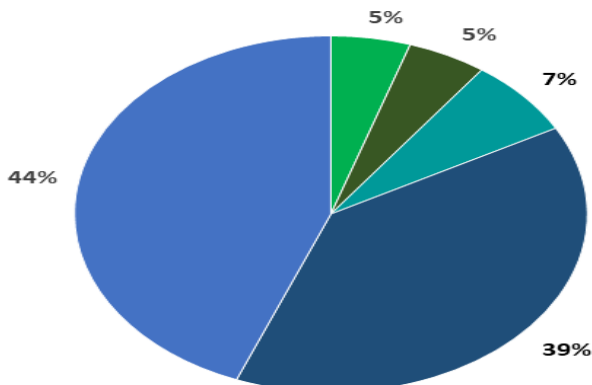


1.4.1. Liga com um traço, de modo a obteres dados corretos:

M	84,4%
PMD	53,6%
PEVD	14,7%
PD	42,9%

1.5. Já nos gráficos circulares/sectogramas, devemos ler as percentagens; observa a Figura 5:

Figura 5 – Marcas de smartphone mais vendidas no mundo, 2018.



1.5.1. Indica...

a) A marca que vendeu mais smartphones: _____.

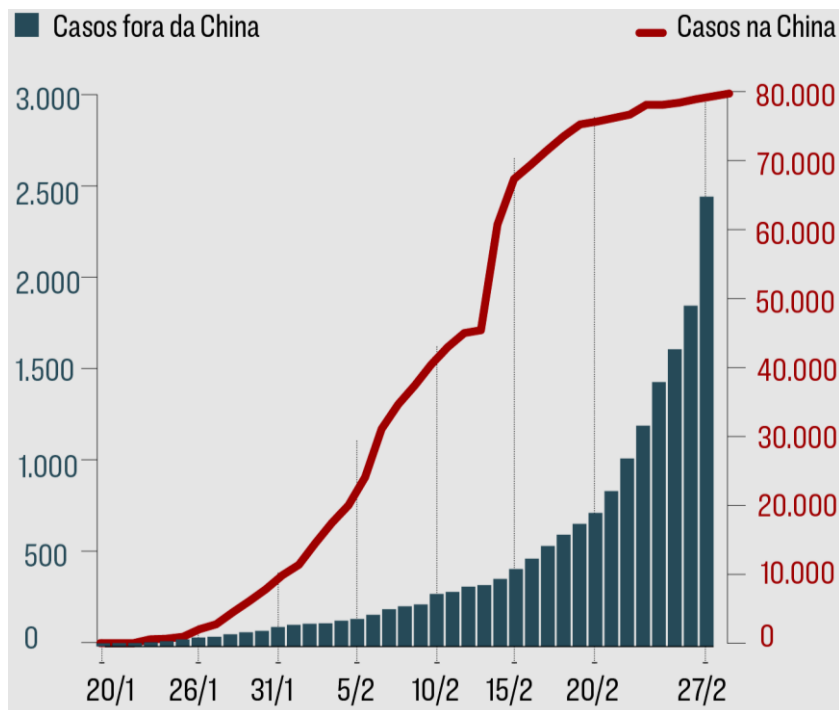
b) Uma das marcas que vendeu menos smartphones: _____.

c) A marca que vendeu 39% dos smartphones a nível mundial: _____.

2.Os gráficos permitem-nos perceber melhor as notícias da atualidade.

2.1.Observa a Figura 6:

Figura 6 – Evolução dos casos de doentes com Corona vírus no mundo.



2.1.1.Indica o valor aproximado de doentes com Corona vírus em...

a) 5/02/20: _____

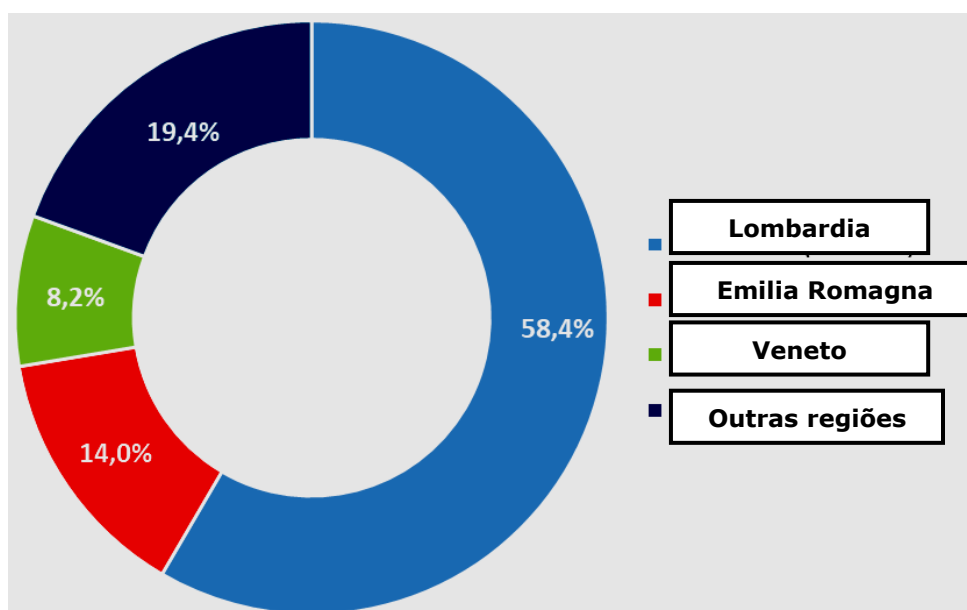
b) 10/02/20: _____

c) 15/02/20: _____

d) 20/02/20: _____

2.2.Observa a Figura 7:

Figura 7 – Distribuição do número de casos de doentes com Corona vírus por região, em Itália.



2.2.1.Indica...

a) A região que tem 14,0% dos casos: _____

b) A região que tem 58,4% dos casos: _____

c) A região que tem 8,2% dos casos: _____

BOM TRABALHO!

SG3 – Gonzaga Gomes

Lições nºs 21 e 22

03/02/20

Sumário:

Continuação do estudo da distribuição da população: visualização de uma apresentação em power-point e resolução de uma ficha de trabalho sobre os focos de concentração humana (doc.5).

Lição nº 23

06/02/20

Sumário:

Resolução de uma ficha de trabalho sobre os vazios humanos (doc.6).

Lições nºs 24 e 25

10/02/20

Sumário:

Continuação do estudo da distribuição da população através da consolidação dos conhecimentos e do cálculo da densidade populacional (com a resolução do doc.7) após a visualização de vídeos sobre a temática.

Vídeo [a relembrar]:“Focos de Povoamento e Vazios Humanos”: <https://youtu.be/TnTXZZp3jQs>

Vídeo: “Geografia – Densidade Populacional”: <https://youtu.be/XlGt865lZXA>

Lição nº 26

13/02/20

Sumário:

Continuação do estudo da distribuição da população: introdução ao estudo das migrações – visualização de vídeos e elaboração de uma reflexão pessoal sobre o tema.

Vídeo “*Migrações Internacionais*” - https://youtu.be/rZ_cLm7E14U

Vídeo “*Os fluxos migratórios para a Europa*” - <https://youtu.be/xWq6iFRoDxA>

Vídeo “*Os fluxos migratórios no Mediterrâneo*” - <https://youtu.be/yBGNizcaqrY>

Vídeo “*Nós portugueses – Emigrantes*” - <http://ensina.rtp.pt/artigo/nos-portugueses-emigrantes/>

Tarefa: escreve um pequeno texto, que não ocupe mais do que uma página de tamanho A4, sobre o seguinte tema:

“O que é, para mim, ser emigrante”

Lições nºs 27 e 28

17/02/20

Sumário:

Continuação do estudo das migrações: visualização de uma reportagem e início da realização de uma ficha de trabalho sobre o tema (doc.8).

Vídeo: "Imigrantes em Lampedusa": <https://youtu.be/qQYdjrbUhg8>

Lição nº 29

20/02/20

Sumário:

Conclusão da resolução do doc.8.

Lições nºs 30 e 31

24/02/20

Lição nº32

27/02/20

Sumário:

Caracterização de diferentes tipos de migração, através da visualização de vídeos e da resolução de uma ficha de trabalho (doc.9).

Vídeo: "Razões que explicam o fluxo migratório no Mediterrâneo": <https://youtu.be/JO61ugAFisk>

Vídeo: "Matéria: Êxodo Urbano": <https://youtu.be/JJRkEA2F2fw>

Vídeo: "Êxodo Rural e Emigração": <https://youtu.be/XZywCeuAUTc>

Vídeo: "Migrações: um retrato do nomadismo contemporâneo": <https://youtu.be/xr9lUm96dpQ>

Lições nºs 33 e 34

02/03/20

Lição nº35

05/03/20

Sumário:

Consolidação de aprendizagens através da resolução de uma ficha de trabalho (doc.10).

Lições nºs 36 e 37

09/03/20

Lição nº38

12/03/20

Sumário:

Consolidação de competências geográficas (parte 1) através da resolução de uma ficha de trabalho (doc.11) e da visualização de vídeos relativos ao tópico.

Vídeo: "O que é a paisagem?": https://youtu.be/VbW_Lnd0aFM

Vídeo: "Planos da paisagem": <https://youtu.be/BOzd4ILmU6s>

Vídeo: "São Paulo: paisagens em transformação": <https://youtu.be/Td7L1o0rw64>

Lições nºs 39 e 40

16/03/20

Lição nº41

19/03/20

Sumário:

Consolidação de competências geográficas (parte 2) através da resolução de uma ficha de trabalho (doc.12) e da visualização de vídeos relativos ao tópico.

Vídeo: "Raiders of the Lost Ark – The Map Room" - <https://youtu.be/gFDM7JGHGYo>

Vídeo: "Elementos do mapa": <https://youtu.be/Tx2ywfEHCzI>

Lições nºs 42 e 43

23/03/20

Lição nº44

26/03/20

Sumário:

Consolidação de competências geográficas (parte 3) através da resolução de uma ficha de trabalho (doc.13) e da visualização de um vídeo relativo ao tópico.

Vídeo: "Tipos de gráficos" - <https://youtu.be/eS7wYUc7ZjM>
